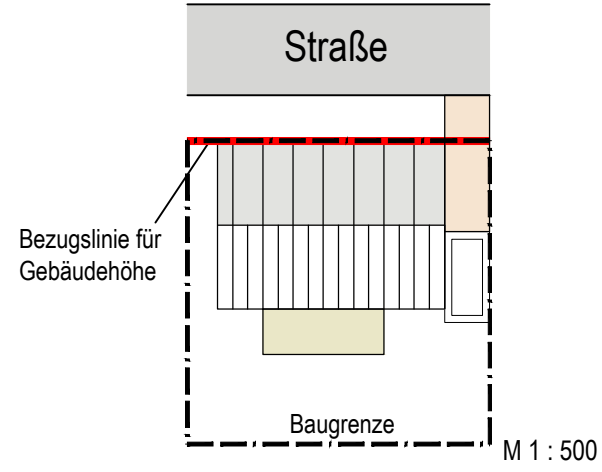
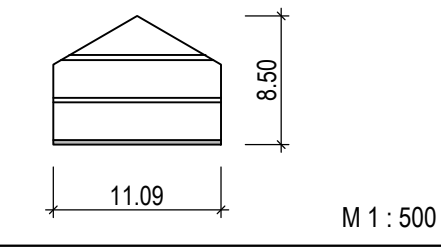


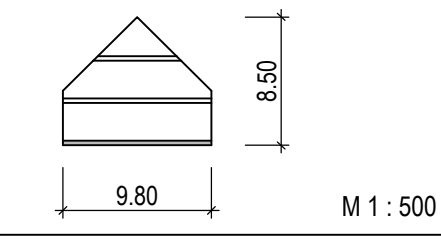
**Bezugslinie für Gebäudehöhe**



**Giebelseite 30°**



**Giebelseite 45°**



**Planzeichenerklärung**

- Verkehrsflächen**
  - Straßenverkehrsfläche
  - Terrassen
  - Zufahrten
- Bebauung**
  - Baufelder
  - Einzelhäuser
  - Doppelhäuser
  - Einzelgaragen
  - Gartenhaus
- Grünflächen**
  - private Grünflächen
  - Grundstücksabgrenzung
- Sonstige Planzeichen**
  - Geltungsbereich Bebauungsplan
  - Begrünung innerhalb privater Flächen

Grundlagen : Kataster Vermesser Plan LP-B18112 Stand 01.08.2018



**Beratungsgesellschaft für kommunale Infrastruktur mbH**  
 Jülicher Straße 318-320  
 52070 Aachen  
 www.bki-aachen.de  
 Telefon: 0241 / 56 81 70  
 Telefax: 0241 / 16 34 35  
 e-mail: info@bki-aachen.de

Projekt:	Plan-Nr.:
<b>Roetgen Brunnenweg</b>	202 E 01e Ic
Planinhalt:	Maßstab:
<b>Städtebauliches Konzept zum Entwurf Bebauungsplan Nr. 33 "Hahnbruch / Brunnenweg"</b>	1 : 1000 / 1 : 500
Datum, Unterschrift:	Bearb.:
	06.06.2019
	Blattgr.:
	531 x 297
	Dateipfad:
	J:\drawings\bki\150Roetgen Brunnenweg\Autocad\Ektuell\202 E 01e Ic.dwg

M 1 : 1.000