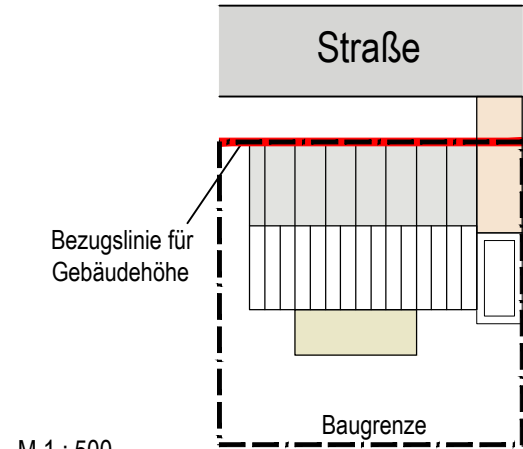


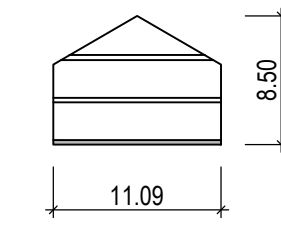


Bezugslinie für Gebäudehöhe



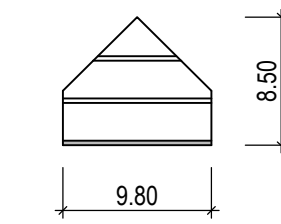
M 1 : 500

Giebelseite 30°



M 1 : 500

Giebelseite 45°



M 1 : 500

Planzeichenerklärung

- Verkehrsflächen**
 - Straßenverkehrsfläche
 - Terrassen
 - Zufahrten
- Bebauung**
 - Baufelder
 - Einzelhäuser
 - Doppelhäuser
 - Einzelgaragen
 - Gartenhaus
 - Aufstellbereich Gartenhaus
- Grünflächen**
 - private Grünflächen
 - Grundstücksabgrenzung
- Sonstige Planzeichen**
 - Geltungsbereich Bebauungsplan
 - Begrünung innerhalb privater Flächen

Grundlagen : Kataster Gemeinde Roetgen 170818_dxf_quad1010_1502963457528



Beratungsgesellschaft für kommunale Infrastruktur mbH
 Jülicher Straße 318-320
 52070 Aachen
 www.bki-aachen.de
 Telefon: 0241 / 56 81 70
 Telefax: 0241 / 16 34 35
 e-mail: info@bki-aachen.de

Projekt: Roetgen Brunnenweg	Plan-Nr.: 202 K 01g Ic
	Maßstab: 1 : 1000 / 1 : 500
Planinhalt: Städtebauliches Konzept zum Vorentwurf Bebauungsplan Nr. 33 "Hahnbruch / Brunnenweg"	Bearb.: 07.09.2017
	Blattgr.: 531 x 297
Datum, Unterschrift:	Dateipfad: J:\drawings\bki\150Roetgen Brunnenweg\Autocad\Kaktuell\202 K 01g Ic.dwg